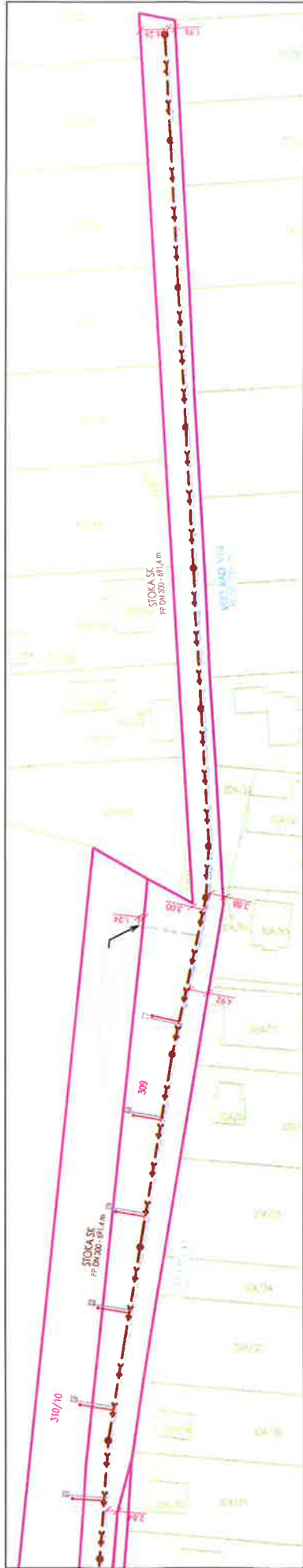
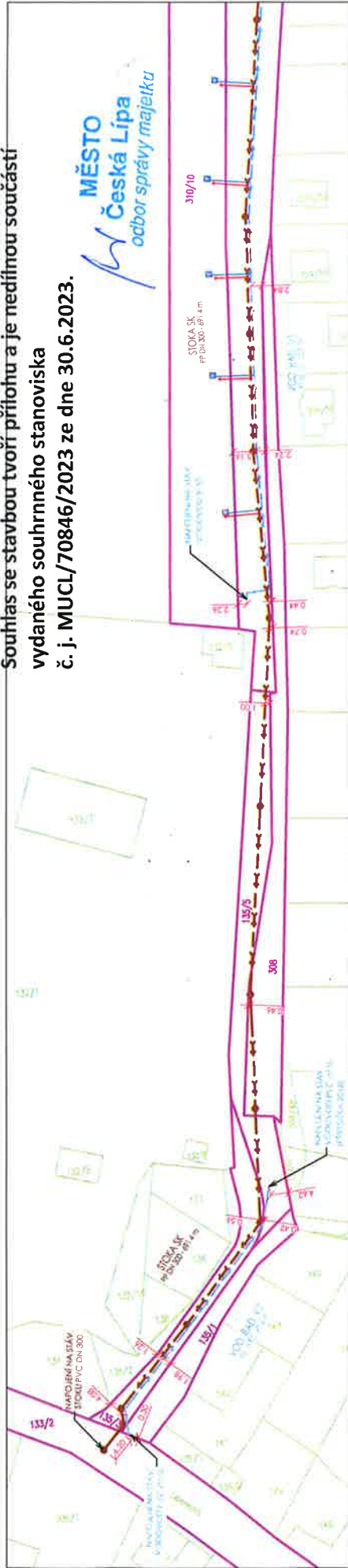


VÝŘEZ A

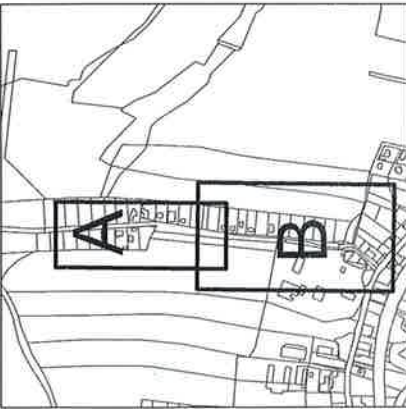


VÝŘEZ B





Souhlas se stavbou tvoří přílohu a je nedílnou součástí
vydaného souhrnného stanoviska
č. j. MUCL/70846/2023 ze dne 30.6.2023.

MĚSTO
Česká Lípa
odbor správy majetka



LEGENDA:

- SPLAŠKOVÁ KANALIZACE
- ŠACHTA SPLAŠKOVÉ KANALIZACE
- KANALIZAČNÍ SPLAŠKOVÁ PŘÍPOJKA S REVIZNÍ ŠACHTOU
- VODOVOD
- VODOVODNÍ PŘÍPOJKA SE ŠOUPĚTEM A VODOMĚRNOU ŠACHTOU
- DOTČENÝ POZEMEK
- PARCELNÍ ČÍSLO DOTČENÉHO POZEMKU
- PARCELNÍ HRANICE
- PARCELNÍ ČÍSLO

GENERÁLNÍ ZPRACOVATEL:		TIMAO s.r.o.		tel: 734 844 007	E-MAIL: info@timao.cz			
		TECHNICKÁ INFRASTRUKTURA MĚST A OBČÍ		www.timao.cz	IDDS: ebywaw			
		Pod Beránkou 2465/7, 160 00 Praha 6 - Dejvice		ICO: 050 89 425	ICO: 050 89 425			
OBJEDNATEL:		Česká Lípa náměstí T. G. Masaryka 1, 470 36 Česká Lípa		SMLOUVA: S221137	ZE DNE: 13. 12. 2022			
		NÁZEV AKCE:		Lokalita RD Stará Lípa, vodovod a splašková kanalizace				
MÍSTO STAVBY:		Česká Lípa	KATASTR:	Stará Lípa	DATUM: 05/2023	REVIZE: 001-23-05-15	STUPEŇ: DSPP	KOD K. Ú.: 621 439
ZODPOVĚDNÝ PROJEKTANT:		Ing. Karel Kříž Ph.D.		VYPRACOVALI:		Ing. Iveta Pelánová Lucie Valčíková		
ČÁST:		C - Situační výkresy			MĚŘÍTKO: 1:1000	POČET A4: 2x A4		
NÁZEV DOKUMENTU:		KATASTRÁLNÍ SITUAČNÍ VÝKRES			OZNAČENÍ DOKUMENTU:			
					C.2			

Všechny části tohoto dokumentu (není-li na nich uvedeno jinak) jsou duševním vlastnictvím společnosti TIMAO s.r.o. a objednatelům smí být využívány jen pro účely dané smlouvou či objednávkou. Jiné využití, kopírování a poskytování dalším osobám je možné pouze s výslovným souhlasem společnosti TIMAO s.r.o.